

A photograph of two cyclists riding on a stone-paved path through a grassy field. The cyclist in the foreground is a woman wearing a black helmet and a green jacket, riding a blue bicycle. The cyclist in the background is a man with a beard, wearing a black helmet and a purple jacket, riding a bicycle with a large backpack. The sky is overcast with soft light, and the path leads into the distance.

Pista ciclabile Rossana Maiorca

Greenway

Ecoturismo: Cos'è?

È una forma di turismo che coinvolge la visita di aree naturali fragili, incontaminate e relativamente indisturbate, intesa come un'alternativa a basso impatto e spesso su piccola scala al normale turismo commerciale di massa .



Ecoturismo: Cosa significa?

Significa viaggiare in modo responsabile nelle aree naturali, preservare l'ambiente e migliorare il benessere della popolazione locale.



Ecoturismo: a chi è rivolto?

L'ecoturismo si rivolge ai turisti che desiderano vivere l'ambiente naturale senza danneggiarlo o disturbare i suoi habitat.



Cicloturismo

Il cicloturismo è fare viaggi in bicicletta autonomi per piacere, avventura o autonomia piuttosto che per sport o esercizio fisico. Consiste nel viaggiare in bicicletta visitando i luoghi che si trovano sul suo percorso. I tour possono variare da viaggi di un giorno, a viaggi di più giorni, fino ad anni.



Cicloturismo

I ciclisti viaggiano su una varietà di superfici e topografie su un unico percorso, con una sola bicicletta. Concentrandosi sulla libertà di viaggio e l'efficienza su superfici diverse, i ciclisti spesso adottano un approccio ultraleggero al campeggio e portano la propria attrezzatura minima (bikepacking).



Cicloturismo in Italia

Tra i "turismi ambientali" quello ciclabile è il più avanzato. 20 o 30 anni fa chi lo praticava era gente che lo faceva per ragioni etiche o economiche. Oggi la situazione è completamente cambiata: stiamo parlando di un mercato dove le famiglie rappresentano la maggior parte degli utenti, e che è diventato un turismo di alta gamma.



Il cicloturismo è un settore di grande promesse per il nostro Paese. Uno dei dati più interessanti del rapporto è quello che racconta la crescita del cicloturismo: dal 2013 al 2018 le presenze delle persone che viaggiano in bicicletta sono aumentate del 41%, in un settore che conta 77,6 milioni di turisti, pari all'8,4% dell'intero movimento turistico in Italia.

Pista ciclabile Rossana Maiorca: Dove si trova?

La cosiddetta "pista ciclabile" **Rossana Maiorca** è un sentiero ciclopedonale situato nella periferia della **città di Siracusa** e collega il Monumento ai Caduti italiani d'Africa alla stazione di Targia. **Aperta nel 2008** sostituisce l'antico tracciato ferroviario che collegava la stazione di **Targia a Siracusa**.



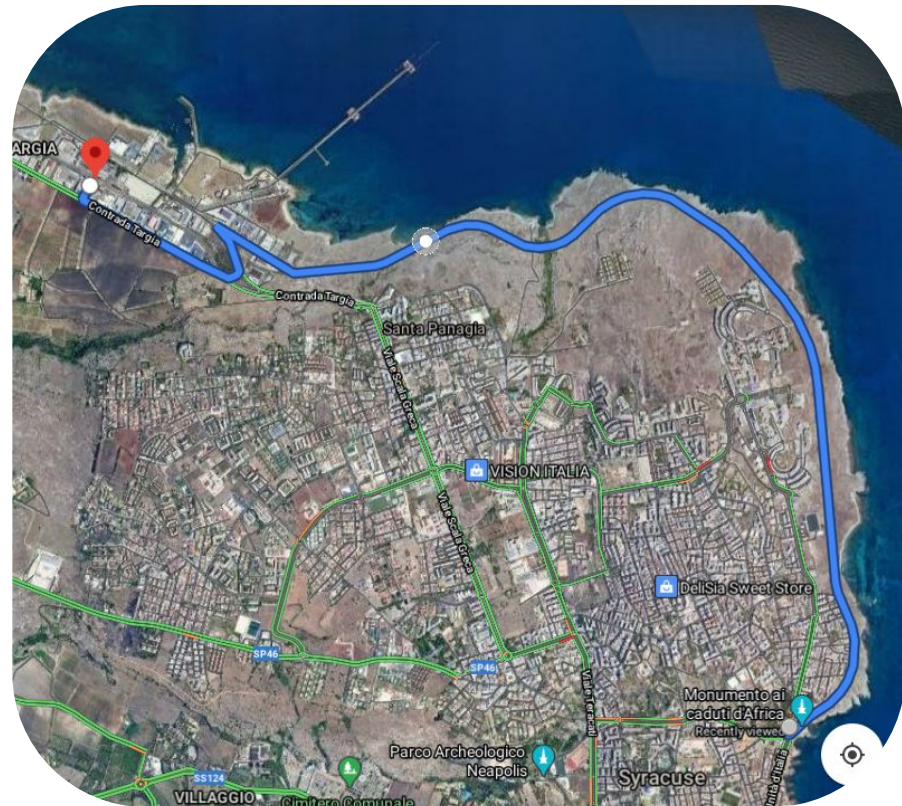
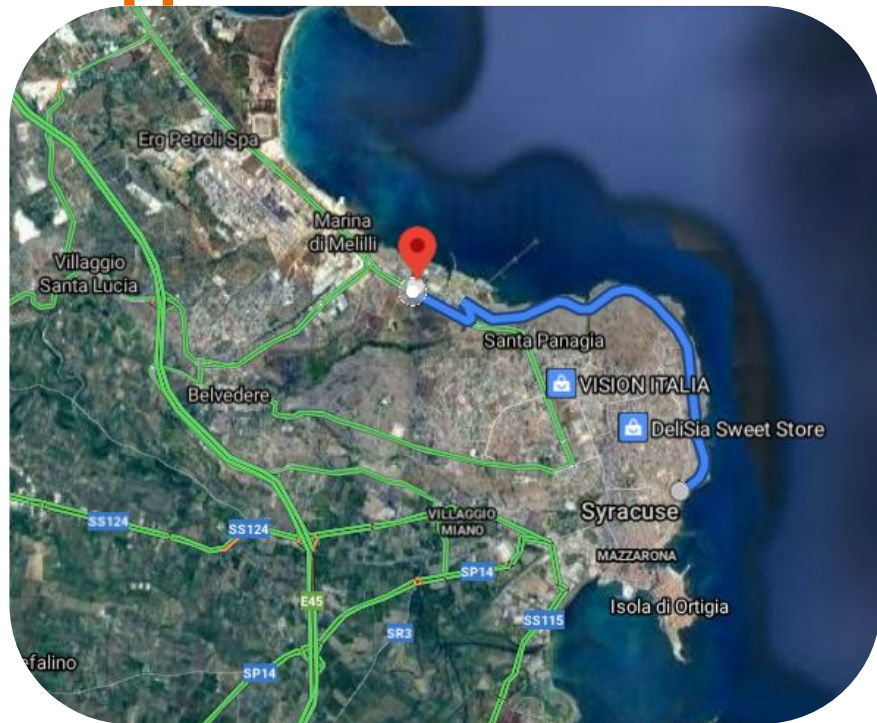
Caratteristiche

Si estende per **6.56 km**, con un **dislivello di 0,2% m**, dal monumento ai Caduti a Contrada Targia, attraversando il quartiere di Mazzarrona e la Tonnara di Santa Panagia.

Con il suo **battuto in ghiaia**, la pista ciclabile lambisce per tutta la sua estensione la costa, fornendo un percorso ciclabile, pedonale e podistico con una vista incantevole. Il tempo di percorrenza stimato in bici è di **30 minuti** per attraversarla tutta.



Mappe



Storia

- Il tracciato ferroviario lungo il tratto di costa a nord di Siracusa- che collegava la zona industriale di Targia con la città di Siracusa correndo lungo il tracciato ferroviario della Messina-Siracusa- fu dismesso a seguito della realizzazione della nuova linea ferroviaria prevalentemente sotterranea.
- Con la dismissione della tratta si aprì un dibattito riguardo alla nuova destinazione d'uso. Le ipotesi erano la conversione in una sorta di circonvallazione a scorrimento veloce, o in metropolitana di superficie per collegare la zona nord con quella sud, o in **pista ciclabile per riqualificare tutta l'area permettendo anche una fruizione ecosostenibile**
- L'area è stata oggetto della nona edizione dei concorsi EUROPAN, il famoso concorso europeo per giovani progettisti, e tutti i progetti premiati proponevano la soluzione della pista ciclabile. Quindi alla fine è prevalsa quest'ultima opzione, anche se non la si può definire propriamente una pista ciclabile bensì un sentiero ciclopedonale. Il percorso naturalistico-storico è stato **inaugurato nel 2009 in occasione del G8 ambiente tenuto a Siracusa.**

Cosa vedere

Il tratto del sentiero ciclopedonale presenta diversi **luoghi di interesse archeologico, storico e naturalistico.**

Lungo il percorso è possibile visitare le vicine **Latomie dei cappuccini...**

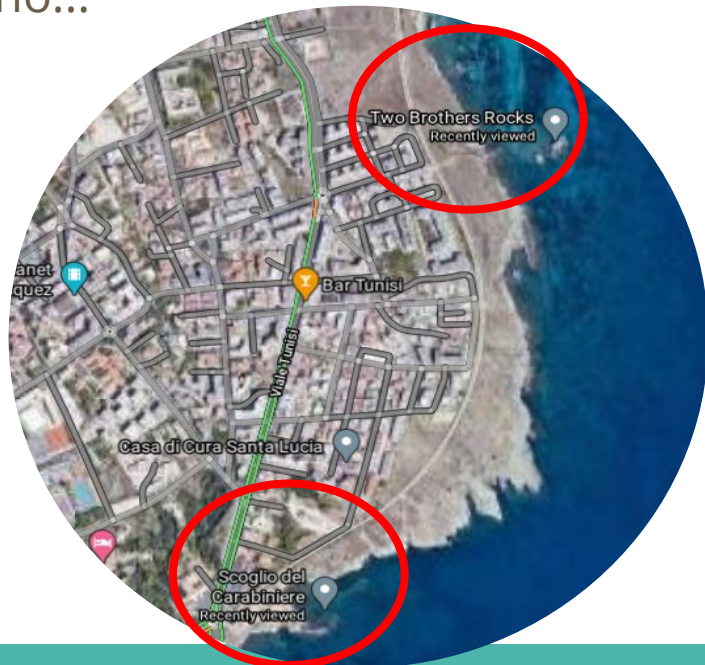


...ed il **Monumento ai Caduti italiani d'Africa** da cui la pistasterrata ha inizio.



Cosa vedere

Dai diversi accessi laterali è possibile esplorare la **costa rocciosa**: particolarmente significativi sono...

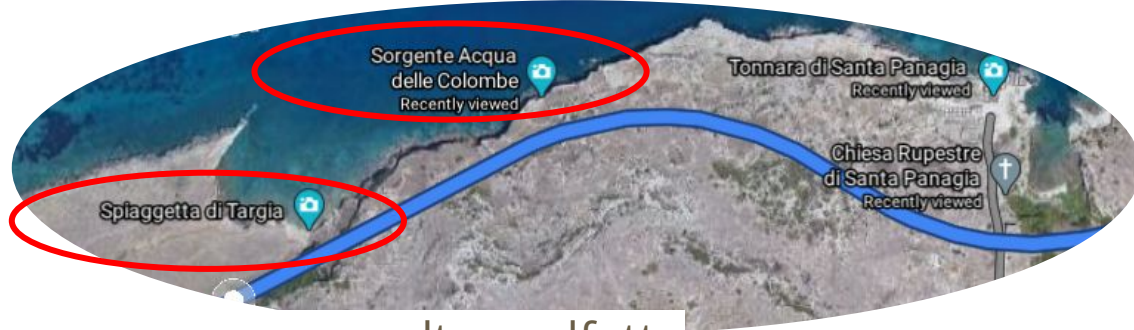


Cosa vedere

Lungo il percorso è possibile visitare **la tonnara di Santa Panagia**, dietro la quale si trova la chiesa rupestre bizantina dedicata alla Madonna.



Cosa vedere



Poco più avanti c'è...

....la sorgente dell'acqua delle colombe che sgorga ad un metro sul livello del mare e dalla punta di un antichissimo vulcano spento;

....un altro golfetto dove i greci costruirono il porto del Trogilo e in cui è incastonata la caratteristica spiaggia di Targia situata sugli affioramenti lavici derivanti dall'attività vulcanica sottomarina iblea risalente al Cretacico.



Cosa vedere

E infine, al termine del percorso in contrada Targia, una piccola necropoli e le antiche carraie greche dirette a Catania, tra cui la porta Scea che faceva parte del sistema difensivo delle mura dionigiane che tagliano il percorso in più parti.



Cosa vedere

Inoltre sono visibili i resti delle mura dionigiane che in un tratto tagliano il percorso, nonché diverse cave di pietre (latomie) di epoca greca con i blocchi appena sbozzati. Sono presenti anche alcuni bunker della seconda guerra mondiale a difesa del tratto di costa.



Luoghi turistici

Il 12 dicembre 2015, lungo il percorso, viene inaugurato il Parco delle sculture (progetto del Comune finanziato con Fondi Europei e chiamato Rebuilding the future) affinché l'area possa diventare un luogo di attrazione turistico-culturale.




Denominazione

Nel 2013 è stata intitolata alla campionessa di apnea e figlia di Enzo Maiorca, Rossana Maiorca. Rossana Maiorca è stata più volte detentrica del record mondiale di immersione in apnea. Morì nel 2005 di cancro all'età di 45 anni.



Flora



Vicino al mare ci sono raggruppamenti vegetali formati da **ginestrino delle scogliere** e **finocchio marino** che man mano che si va verso l'interno lasciano il posto a **Plantago** e **Anthemis**. La vegetazione è ricca anche di **calicotome**, **asparago bianco** e di specie arbustive come lo **spinaporci** e il **timo** a mazzetti. Tutta la costa è colonizzata dal **fico d'india**.

Fauna

Fra la fauna terrestre si può menzionare la **lucertola di Wagler**, il **biacco**, l'**istrice**.

Tra gli uccelli stanziali è presente la **cinciallegra**, il **cardellino**, il **verzellino**, lo **strillozzo**, il **colombaccio**, la **gazza**, il **beccamoschino**, la **calandra**, la **cappellaccia**, l'**occhiocotto**, il **saltinpalo**, il **passero solitario**, la **passera sarda**, la **passera mattugia** e il **gheppio**.





Fine
Grazie per l'attenzione

Cibeca Nicoletta, D'agata
Federica, Russo Matilde,
Sturiale Sofia,
Vecchio Stefania, Volpe
Pietro.