


DIE HEFTE DER SAT



DER WANDERWEG

DER PERSONAL AUSWEIS



Mein Name _____

Mein Nachname _____

Meine Klasse _____

Meine Schule _____

Schuljahr _____

S.A.T.

Alpenverein von Trentino

Liebe Kinder,


machen wir eine Reise durch
die Wanderwege des Trentino?

Was werdern wir lernen?

Die Geschichte der Wege,
die Arbeit von SAT,
eine Tabelle gut lesen,
unsere Provinz kennen lernen,
den Rucksack packen.

Mit SAT verirrst du dich nie!

Möchtest du malen?



SELUO
SPAGNOU: 2020

Also... los und gute Arbeit!

Die Vorgeschichte

Ötzi

3.000 V. Chr.

2.000 V. Chr.

1.000 V. Chr.

Jahr 0

1.200 V. Chr.

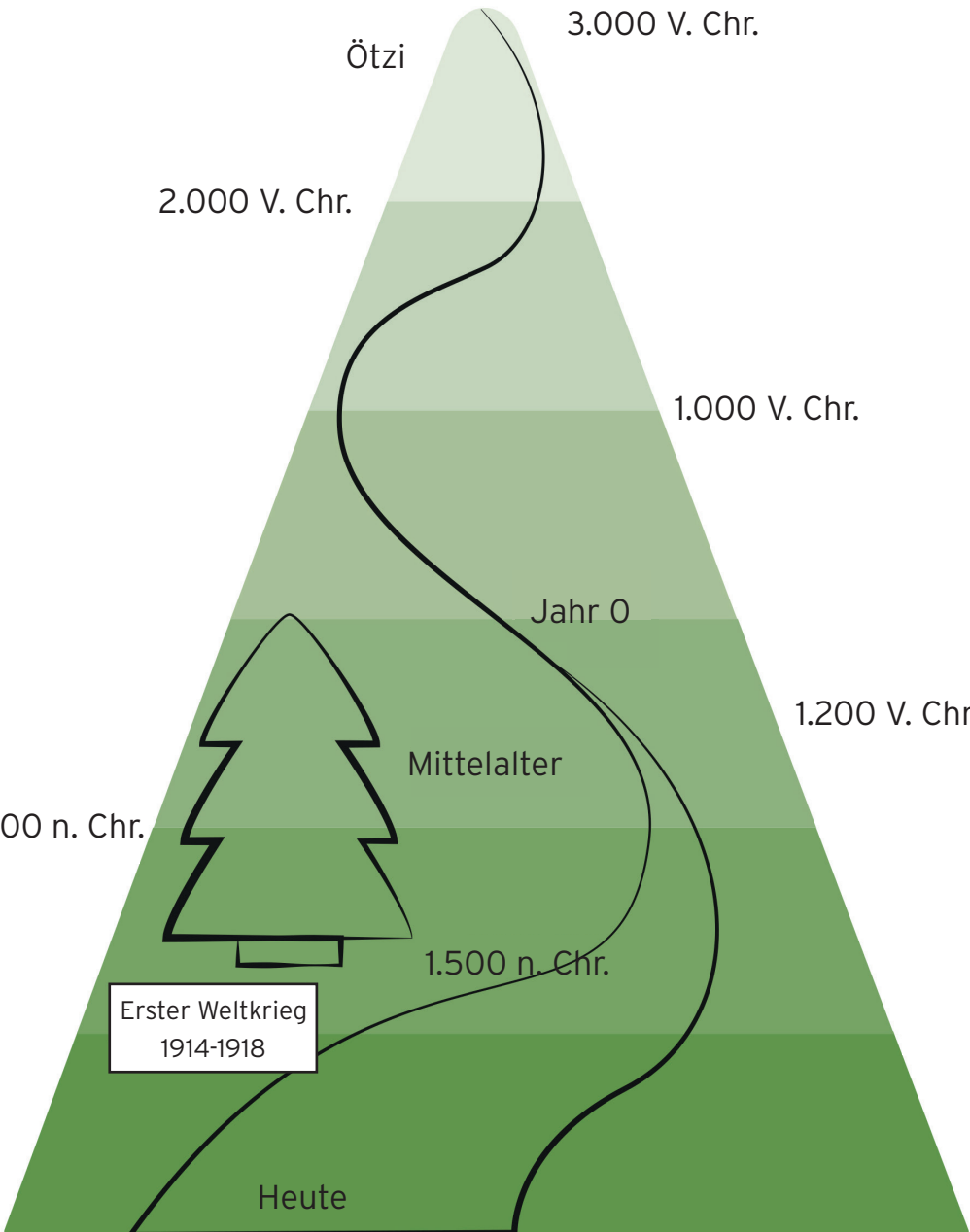
Mittelalter

1.000 n. Chr.

1.500 n. Chr.

Erster Weltkrieg
1914-1918

Heute



Kennst du Ötzi?

PERSONALAUSWEIS

Ich heiße Ötzi.

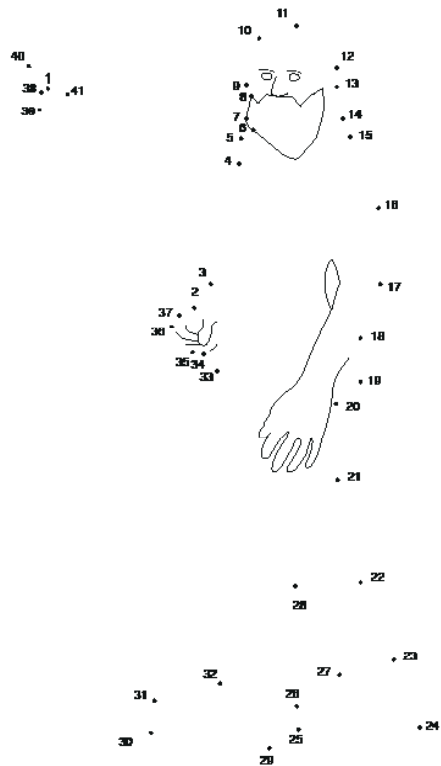
Ich bin 5000 Jahre alt.

Ich bin 1,6 Meter hoch.

Hallo Kinder!
In bin Ötzi, ich bin ein Jäger.
Ich suche nach einem Weg.
Ich will nach Norden gehen.
Oh nein!
Da kommt jemand!
Er hat einen Bogen und ... oh nein...!



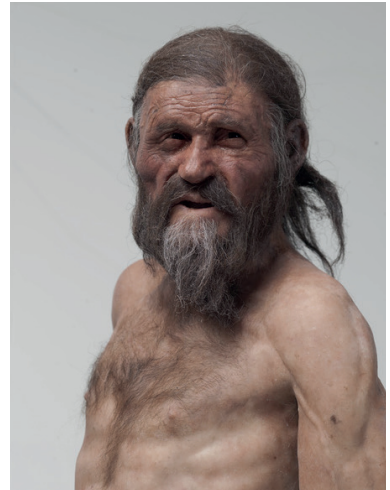
Wer ist das?



Das ist _____

Ein Pfeil tötet Ötzi Der Schnee fällt und fällt und fällt.....

Im Jahre 1991 fanden ihn zwei
Nürnberger.
Heute liegt die Mumie in dem
Ötzimuseum in Bozen.



Suche für Ötzi einen einfachen Weg nach Norden




Das Mittelalter - 1200V. Chr.

Hallo, Kinder!
Ich wohne in den Alpen.
Kommt mit mir!
Wir gehen in den Bergen.
Schaut mal.
Wie viele Kühe!



Auf jedem Berg wurden Wege
gebaut.
Tausende Menschen haben
diese Wege gebraucht.
Wir sehen diese Wege noch
heute!



Zeichne einen Weg bis zum Wald



Der erste Weltkrieg - 1914-1918

Die Soldaten kämpfen in den Bergen. Die Soldaten brauchen breite Wege. Warum denn?

Warum denn?

Transport von...




Verbinde:

KANONEN

MUNITIONEN

NAHRUNG

KLEIDUNG



Was machen die Soldaten?



Sie bauen:

- Festungen
- Schutzgraben
- Tunnels



Zeichne den Weg zur Festung



Die Wege heute

Was ist das?
Hast du es in den Bergen
gesehen?

Die SAT markiert die Wege
mit den Farben weiss und
rot auf Steinen und Bäumen.
Die SAT gibt jedem Weg eine
Nummer.

Hast du einmal diese Schielder
in den Bergen gesehen?
Das hat die SAT gemacht.



6000 Kilometer Wanderwege!

Frauen und Männer der SAT markieren, putzen, reparieren die Wanderwege.



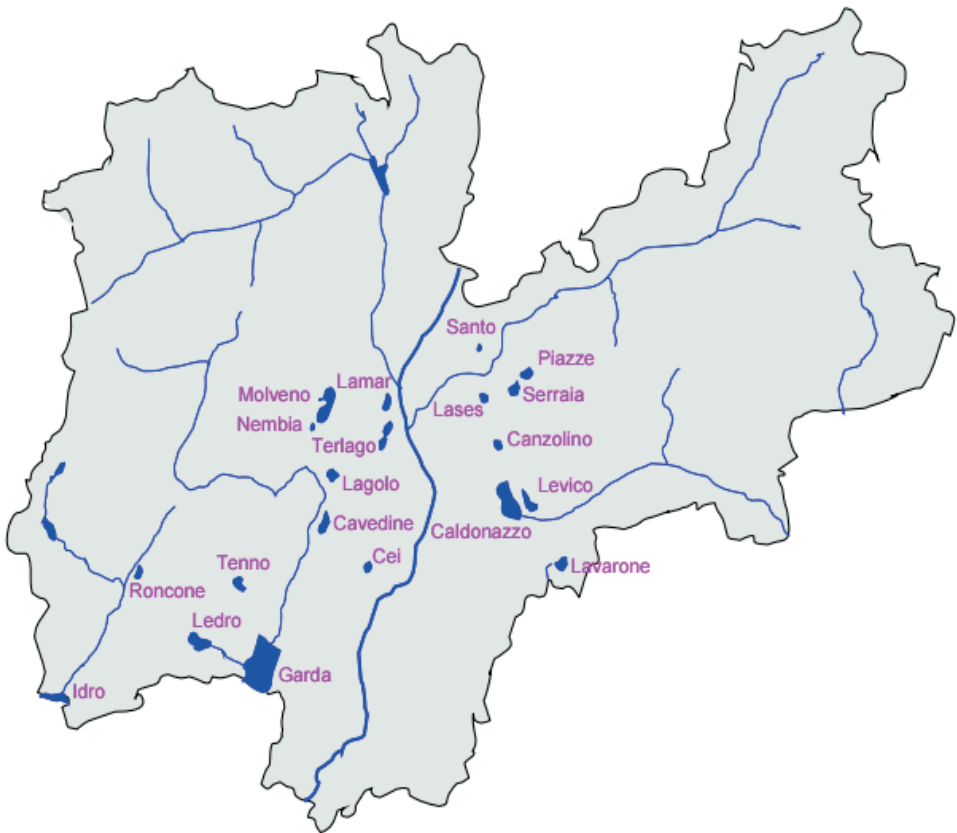
Hast du das in den Bergen gesehen?

Wir zeigen den Weg! Wir heißen Männlein...

**Manchmal findest du kleine Türme
von Steinen. Sie zeigen dir den
Weg. Sie werden Männlein genannt**



Kennst du die Flüsse des Trentino?



Kannst du die Flüsse auf der Karte finden?

Schreibe die Namen der Flüsse auf die Karte.

Adige
Noce
Sarca
Chiese
Avisio
Brenta

Die Wege

Der Fluß Adige teilt Trentino in zwei Gebiete: Ostgebiet und Westgebiet.

Das Ostgebiet ist in 7 Zone eingeteilt.

Das Westgebiet ist in 6 Zone eingeteilt.



In welchem Gebiet wohnst du?

West

Ost

Jeder Weg hat eine Nummer, jede Nummer hat drei Ziffern

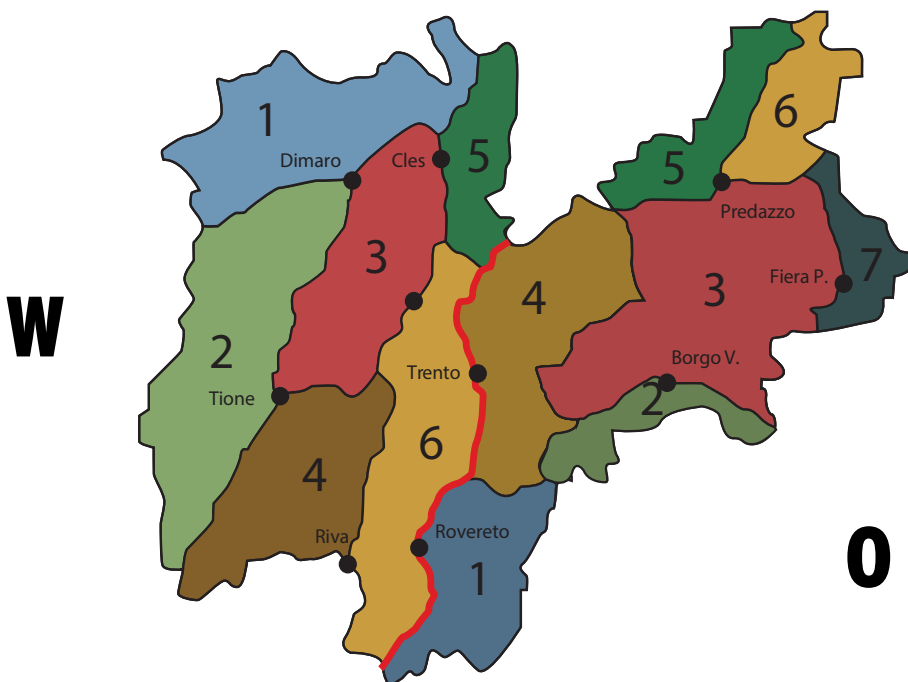


301

3 = Zone
01= Nummer des Pfades

Wo liegt der Weg W 301?

Wo liegt der Weg O 603?




Zeichne den Weg!



Gibt deinem Weg eine Nummer und einen Namen

Jetzt spielen wir: finde den Weg zur Hütte



Was kommt in den Rucksack hinein?



Kleidung



Sonnenbrille



Anorak



Wanderkarte



Windjacke



Erste Hilfe



T-shirt



Handy



Mütze



Taschenlampe



ESSEN UND TRINKEN



Wasser



Schokolade, Brötchen, Obst

Dann los!

Datum

Wetter

Start

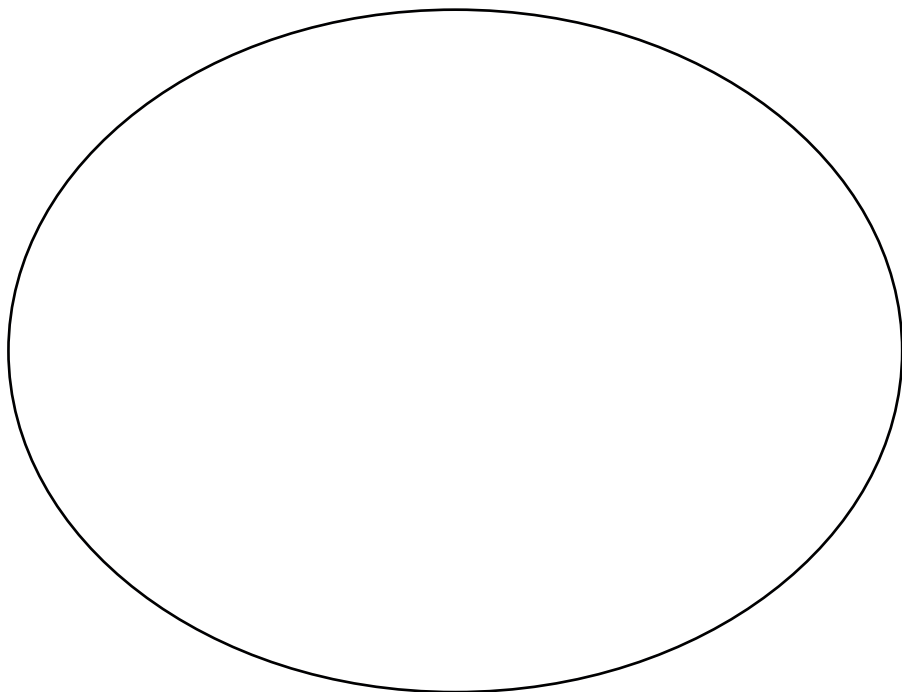
Ziel

Gehzeit

Route

Was gibt es in deinem Rucksack?

Schreibe oder zeichne was du in deinem Rucksack hast!



SERVO
SPACIOW
2010

Zeichne was du auf dem Weg gesehen hast!

Kreuze an:

Zeichen auf Bäumen

Ja

Nein

Zeichen auf Steinen

Ja

Nein

Zeichen auf Schilder

Ja

Nein

Männlein

Ja

Nein


Schreiben wir zusammen ein Paar Gedanken darüber!

Tschüs!

Wir wünschen dir angenehme Wanderungen auf den SAT-Wegen



SERGIO SPAGNOLI 2020



Dank an:



Maestro Lucio Gazzini per la
rielaborazione di testi,
maestra Monica Piazzi per la
revisione testuale e
Sergio Spagnolli per i disegni.

Trento, Dezember 2021