

IL CAI E I COLLI EUGANEI
La Commissione Sentieri



LA COMMISSIONE SENTIERI





LA COMMISSIONE SENTIERI



LA COMMISSIONE SENTIERI



IL CAI E I COLLI EUGANEI
Percorsi MTB ed editoria



4LAND®

IDEA MONTAGNA
EDITORIA E ALPINISMO

310
1:15.000

Colli Euganei

Parco Regionale dei Colli Euganei - Teolo - Este - Arquà Petrarca - Monselice
Sentieri del Parco - Punti d'interesse - Anello Ciclabile dei Colli E2



PARCO
REGIONALE
dei COLLI
EUGANEI



Club Alpino Italiano
Sezione di Padova

Federparchi



"BEST TOPOGRAPHIC MAP"

Carta Impermeabile e Antistrappo
Wasserdichte und Reissfeste Karte
Tearproof and Waterproof Map



PECORSI MTB ED EDITORIA



collanamtb 4

Mountain bike nei Colli Euganei

Laura Belpiano Davide Renier

TRACCE GPS



IDEA MONTAGNA
EDITORIA E ALPINISMO

MTB ● Mountain Bike nei Colli Euganei

12. Km 9,50 - Quota 208 m

Incrociata la strada cementata, tenere la sinistra e percorrerla interamente tenendo al successivo bivio la destra fino a immettersi nella strada d'asfalto Via Costanzo che sale verso sinistra a Castelnovo.



13. Km 10,5

Allo stop girare a sinistra nella SP101 Via Ronco e percorrerla fino ad arrivare in località Castelnovo. È presente una fontana in piazzetta sulla destra.



14. Km 11,20 - Quota 284 m

Tenere la destra e proseguire sempre in facile salita lasciando sulla sinistra Rocca Pendice. Dopo alcune centinaia di metri la SP43 inizia a scendere in direzione Torreglia.



15. Km 12,30

Girare a sinistra su strada chiusa da una sbarra, facendo attenzione alla zona franata dopo pochi metri. Tenere quindi la sinistra nella stradina che affianca il 'Ristorante 7° Cielo'.



16. Km 12,80

Tenere la sinistra su Via Cicogna Piro dapprima cementata e poi bianca in veloce discesa. Percorrerla facendo attenzione al fondo a volte scivoloso mantenendo sempre la sinistra ai successivi bivi.



17. Km 13,20

Imboccare il sentiero sulla sinistra in una ripida e tecnica discesa. Prestare molta attenzione ai numerosi sassi presenti in particolare con fondo umido. Alla fine della discesa girare a destra e percorrere il sottobosco fino a sbucare su un campo aperto.



5



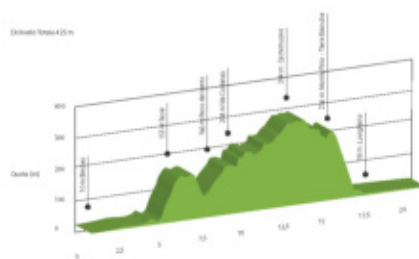
PECORSI MTB ED EDITORIA

MTB ● Mountain Bike nei Colli Euganei

Facile itinerario che, partendo dalla località Bresseno, attraversa e supera il paese di Teolo fino a giungere al Passo del Vento e infine Castelnuovo prima di fare ritorno al punto di partenza del giro.

ITINERARIO

L'itinerario parte da **Bresseno** dove è possibile parcheggiare nell'ampia Piazza Mercato. Ci dirigeremo in direzione sud-ovest raggiungendo, attraverso un bel sentiero alberato completamente sterrato, l'abitato di **Villa di Teolo** dove parte un single-track in salita che ci condurrà a **Teolo**.



Proseguendo su asfalto raggiungeremo dapprima il panoramico **Passo del Vento** (da dove prende ispirazione il nome del percorso) e infine, tra dolci saliscendi e qualche rampa più ripida, la località di **Castelnuovo**.

Da qui la parte più divertente del percorso, tutto in discesa e in gran parte single-track con 'ciliegina sulla torta' data dalla famosa discesa detta del "Carabiniere" che in un susseguirsi di tornanti su fondo "flow" scende fino a **Luvigliano**, incantevole località famosa soprattutto per **Villa dei Vescovi** (vedi capitolo 2) divenuta bene del FAI da qualche anno.

Il rientro avviene su strada asfaltata fino a imboccare la ciclabile dei colli E2 che riporta in **Piazza Mercato a Bresseno**.

OFF-ROAD BOOK

1. km 0,0 - Quota 10 m

Partenza in Piazza Mercato di Bresseno, proseguire in direzione sud-ovest attraverso la SP89.



2. Km 0,80

All'incrocio di Treponti, girare a sinistra e subito a destra per Via Pastorie. Proseguire dritti tenendo sempre la destra.



Obiettivo Passo del Vento ● Ride in the Wind

3. Km 1,20

Tenere la destra su stradina e proseguire sempre dritti su sterrato.



4. Km 2,50

Al bivio tenere la sinistra su stradina sterrata e successivamente su single-track. Proseguire dritti su sentiero sottobosco.



5. Km 3,10

Usciti nei campi tenere la destra. Girare a destra dopo circa 200 m seguendo la segnaletica AV1 (Alta Via dei Colli Euganei).



6. Km 3,60

Proseguire dritti in direzione nord su strada in asfalto Via Calto Boccale.



7. Km 4,00

Svoltare a sinistra su ripido ma breve sentiero fino a incrociare la SP43 che sale verso Teolo. Fare attenzione alle auto. Attraversare la strada e seguire la sterrata in ripida salita per circa 150 m.



8. Km 4,10

Al tornante andare dritti per il single-track in continua e moderatamente impegnativa salita. Proseguire fino ad incrociare la SP43 e attraversata la strada entrare nel single-track, ritrovando dopo circa altri 100 m la provinciale che si percorre fino a giungere a Teolo. Superare il centro del paese in leggera discesa.



9. Km 5,70 - Quota 155 m

Girare a sinistra per Via Villa Contea percorrendola per alcune centinaia di metri. Superato il Convento delle Missionarie della Redenzione, girare a destra e poi subito a sinistra. Dopo pochi metri girare ancora a destra immettendosi nel sentiero erboso sulla sinistra in fianco alla casa.



10. Km 6,50

Sempre su sentiero erboso, tenere la destra in facile discesa facendo attenzione all'imbocco del sentiero sulla sinistra che viene percorso fino a incrociare la strada (Via Contea) che porta, a destra, verso il Passo del Vento.



11. Km 8,00 - Quota 166 m

Al passo, girare a sinistra e percorrere la strada in asfalto per circa 0,5 km. Prendere la strada bianca a sinistra in salita la cui pendenza tende ad aumentare dopo circa 100 m. Seguire sempre la segnaletica AV1. Fare attenzione ai cani in prossimità della casa. Proseguire su sterrato in facile salita per altri 200 m e poi per altri 500 m in discesa mai impegnativa.




IL CAI E I COLLI EUGANEI
Montagnaterapia



MONTAGNATERAPIA



MONTAGNATERAPIA



MONTAGNATERAPIA



IL CAI E I COLLI EUGANEI
Soccorso alpino e speleologico




Aspetti generali

Delle attività connessa alla frequentazione a scopo turistico ,sportivo , ricreativo e culturale

In ambiente montano , ipogeo e di ogni altro ambiente ostile ed impervio del territorio regionale, ivi comprese le attività professionali o lavorative svolte in tali ambienti

AMBIENTE OSTILE E IMPERVIO: Luoghi , non necessariamente d'alta quota, per affrontare i quali, vista la loro morfologia, occorre conoscere le tecniche alpinistiche ed essere dotati dei necessari materiali alpinistici..



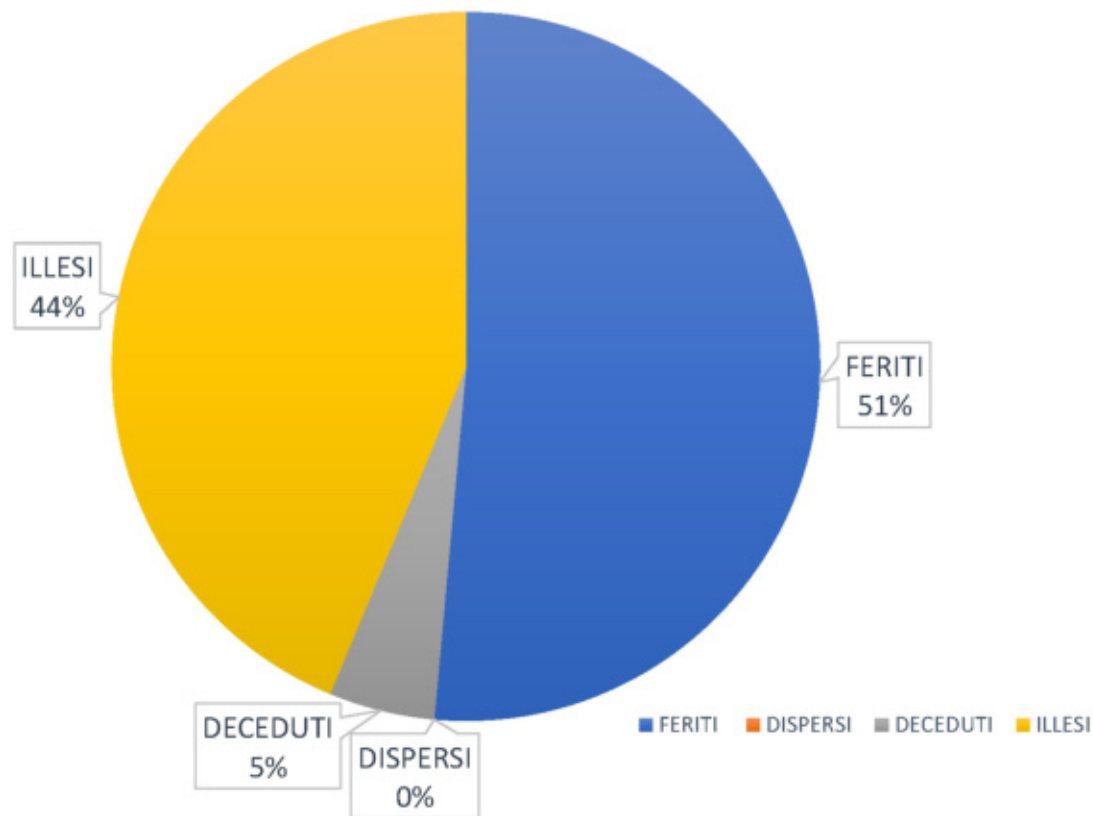
Aspetti generali- ambiti di competenza



SOCCORSO ALPINO E SPELEOLOGICO



DATI 2023 SOCCORSO ALPINO VENETO



Stazione di Padova ATTIVITA'

Nel 2023: 40 interventi

Nel 2022:

52 interventi

8 ricerche di persone disperse

Nel 2021: 39 interventi

Nel 2020: 19 interventi



SOC CORSO ALPINO E SPELEOLOGICO



SOCCORSO ALPINO E SPELEOLOGICO



SOCCORSO ALPINO E SPELEOLOGICO



IL CAI E I COLLI EUGANEI

GRAZIE PER L'ATTENZIONE

