

# Sentiero Italia CAI

**Lorenzo Bassi - Laterza (TA), 5 aprile 2025**



- **Sentiero Italia CAI:** il cammino più lungo del mondo che unisce l'Italia da SUD a NORD.
- **Un viaggio** tra montagne, borghi nascosti e meraviglie naturali, nel cuore dell'escursionismo italiano.
- Più di un sentiero: **un progetto condiviso** per valorizzare le terre alte e le loro tradizioni.
- Con il Club Alpino Italiano, camminare diventa un'**esperienza culturale, sociale ed economica**.



# Un po' di storia

## 1980 - 1990

Nasce l'idea da un gruppo di giornalisti di munire l'Italia di un percorso escursionistico che unisca la penisola da NORD a SUD. Si consolida la collaborazione con il CAI che porterà alla nascita nel 1995 del **Camminaitalia**.

## 2020

Nel 2019 -2020 il CAI decide di dare nuova linfa al Camminaitalia. Nasce così il **Sentiero Italia CAI** così come lo conosciamo oggi, un percorso le cui fondamenta sono il lavoro volontaristico di migliaia di appassionati soci CAI.

## 2024

Nel 2024, il Sentiero Italia CAI escursionismo vede la nascita del fratello **Sentiero Italia CAI Ciclo**. Anche questo un sistema escursionistico fortemente voluto, promosso e costruito dalla passione dei soci CAI legati al mondo della bicicletta.

## Presente

Ad oggi, **il SICAI** è riconosciuto essere **la spina dorsale della Rete Escursionistica Italiana** su cui si innestano le più importanti reti escursionistiche locali. È inoltre la base di numerosi **progetti di valorizzazione escursionistica** del nostro territorio.



# Un po' di numeri

- 527 tappe
- 7.949 km
- D+ (stimato): 412.000m
- Altezza max: 3098 mslm

*(Bocchetta dei Tre Signori 3098 m slm, tappa SI D38N, Lombardia)*

- **Punti di Accoglienza Ufficiali: 285**
- **Tappe con segnaletica SICAI: 304**
- **Più di 200 referenti e sezioni CAI coinvolte**



# Un po' di numeri

- 20 Regioni attraversate
- 16 Parchi Nazionali
- 60 Parchi e Riserve Regionali
- 16 Siti Unesco toccati



# La spina dorsale



# SICAI Ciclo

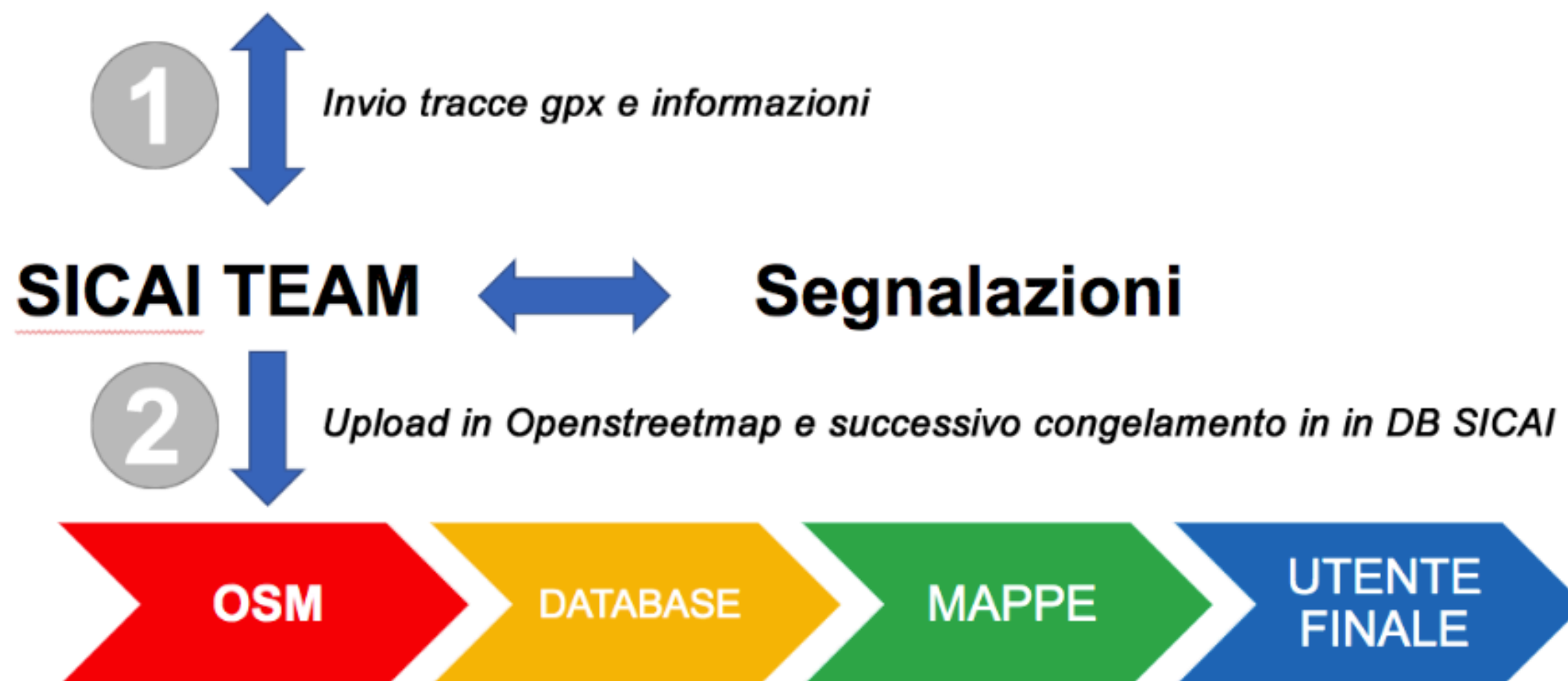
- 663 tappe (16.680 km)
- 330 SUD - NORD (8.370 km)
- 333 NORD - SUD (8.310 km)



# Gestione

GR / REFERENTI REGIONALI / REFERENTI DI TAPPA

Sezioni e sottosezioni CAI



# INFOMONT

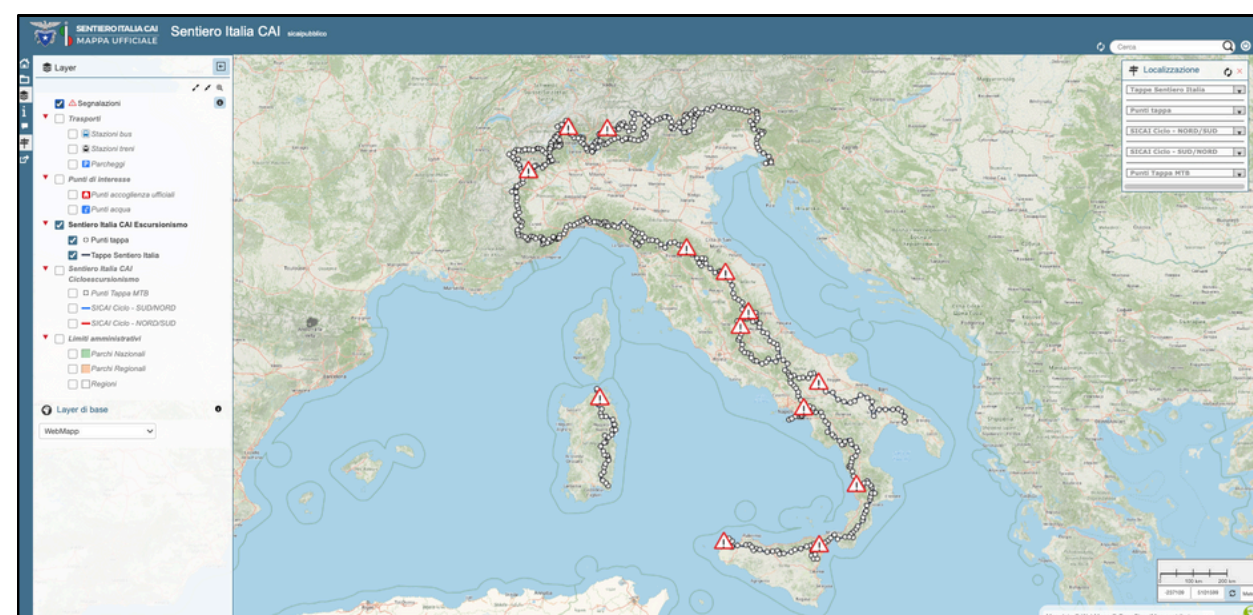


# Dove

## Riferimenti web




## SITO WEB



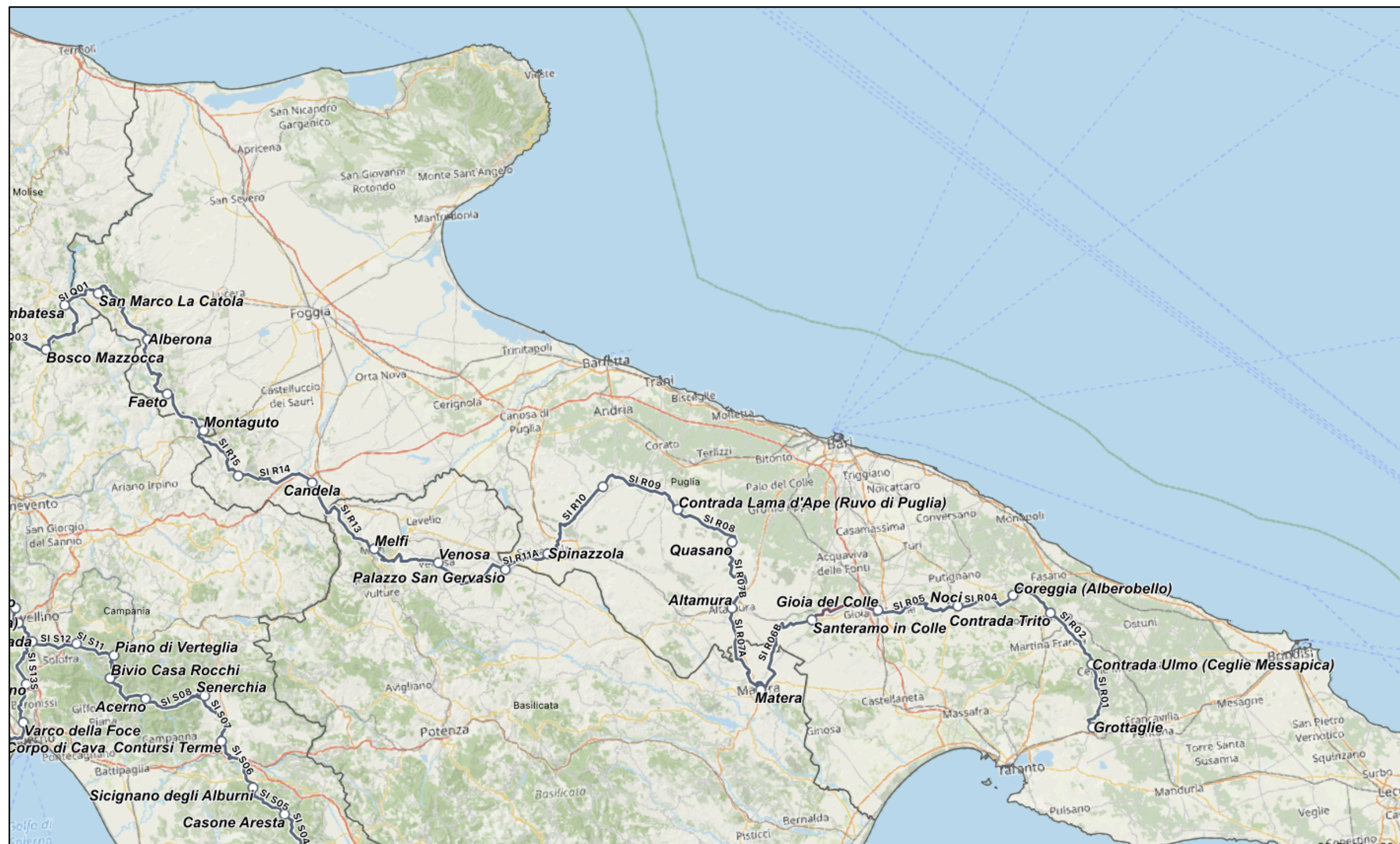
## MAPPA UFFICIALE



## APP Sentiero Italia CAI



# IL SICAI tra Puglia e Basilicata



# Un po' di numeri

## SICAI Escursionismo

- 21 tappe
- 420 km
- D+ (stimato): 7.800m
- Punti di Accoglienza Ufficiali: 8
- Tappe con segnaletica SICAI: 8
- 10 referenti e sezioni CAI coinvolte



# Un po' di numeri

## SICAI Ciclo

- 36 tappe (1.074 km)
- 18 SUD - NORD (537 km)
- 18 NORD - SUD (537 km)



# Grazie!

**Lorenzo Bassi - Laterza (TA), 5 aprile 2025**

